

ETUDES D'ALÉAS ET PPRI DES COMMUNES DU  
 BASSIN VERSANT DE LA BASE DE L'AULOUE ET  
 DE L'AUVIGNON :

**COMMUNE DE CASTERA-VERDUZAN**  
**CARTE HYDROGÉOMORPHOLOGIQUE**

Planche 2 / 2







ECHELLE 1 / 0,000

V\_02\_Juin\_2022\_08\_31 - Août 2022










**CARTE HYDROGÉOMORPHOLOGIQUE**


ZONES INONDABLES


-  Lr ordinaire
-  Crue très fréquente (d'ordre annuel)
-  Crue fréquente (retour 5 à 15 ans)
-  Crue exceptionnelle

ENCAISSANT (limite extrême des crues historiques)

-  encaissant net
-  encaissant peu net

-  remblai superficiel
-  remblai linéaire (route, pont, voie ferrée)
-  chenal
-  digue
-  plan d'eau

-  Limite communale

-  Repère de crues (cote en mNGF)

